

SKETCH BOOK

小清水

1976

976.

045262-2463

摺込カ-ト

同軸ギ-7¹¹

小清水

Mar. 15 - 18, 1926

米田 巧郎

Mar. 15 本中巻 - 小清水

服部 車に沿って清水まで出で
くわ (Samuro 車)

竹田博士の話では、21-2200
m までの清水のオウムの大部分が
捕殺された由。

Mar. 16 晴 浮小雲

コウバシ 北側の砂丘にはオウムの
足跡

西上 84 号 北西の針葉樹林
地帯でも折るような足跡

池田 田舎屋、トウワウ池の
ハクセウ 掘り

Mar. 17 晴

小原 前川 朝 80 年 オウム 13 羽
目撃

海老 前川 オウム 3 羽

牧野 前川 オウム 1 羽

山ノ内 前川 オウム

キツネ 3レX

Oct. 24 - 28 1976

Oct 24 水着 (夜)

朝 鉄道解道小屋跡地

に 2 半田君 キツネ 1 子

捕獲. マスイ割のオモオチ

のオチ. 足のオモオチ

Oct. 25 曇

キツネ 早

BW 4kg

TL

T

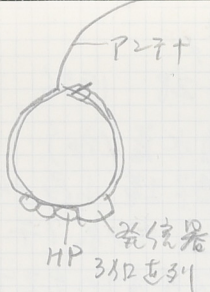
HF

E

channel 2.

transmitter 首輪式

重さ 125g



午後6時 release (金巻通小屋)
Main ant. (研究室小屋)

夜6:35
330° 方向

7:35
330° 方向

10:00
330° 方向

Oct. 26 快晴

5:13 50° 方向

73 27 材

8:00 62-3の量のP4材

8:15

17:00 62の量の通く

18:30 50-60° 方向

20:20 62の量のP4材

21:05 62-9の量のP4材
(+野さん東北のP4材)

22:45 Base 7.3 x 3.7

同上

24:00

4

Oct. 27 快晴

0:45

11

1:35

9

8:30 小野土北 北穴跡

11:15 "

13:30 "


17:30 野土 野土


17:40-50 鉄道中層裏跡
東海岸側の野土

28日

1:00-1:15 小野土北 野土

野土





立見実習 June 21, 1996

standing crop 豊田豊穂

A-1	枚	重	高
分枝2ツウ	49	273	84
ササ	25	225	90
ツヤバサ	4	163	70cm
トクサ	4	5.5	
不明	6	2.5	
オオバコ	1	17	
不明	70		

A-2

トクサ	59	2450	177
分枝ト	1	247	
ササ	2	11.5	
分枝ト	2	1.5	
不明	4	4	
トクサ	3	5	

不明 100

五、六、日、

島、

割、

令紙 加一 10字心木
7032477

令信 白黑

說明 4500字 寫紙

加一令紙 10字心木
5500 10

白黑 3500

400字 1張 1000

多(字)少(字) 1500 10

